

Nr. 10264 din 03.07.2020

CERTIFICAT DE URBANISM
Nr. **028** din **03.07.2020**

În scopul:

Obținerii Autorizației de Construire pentru proiectul
CONSOLIDARE CORP DRUM D.N. 57B, KM 8+850 DR.

Ca urmare a cereri adresate ¹⁾ **SC ROYAL CDV G2 SRL C.U.I. RO29301672**
reprezentată prin **ing. JITARIUC ROBERT DANIEL**
pentru titulat și beneficiar **C.N.A.I.R. București - DIRECȚIA REGIONALĂ DE DRUMURI ȘI**
PODURI TIMIȘOARA C.U.I. RO16054368

²⁾
Cu domiciliul /sediul în județul **SUCEAVA**, municipiul/orașul/comuna **SUCEAVA**, cod poștal
720103, str. **EROILOR**, nr. **45F**, telefon/fax **0742870326**, e-mail ana.maria03@yahoo.com
Înregistrată la nr. 10264 din 29.06.2020.

Pentru imobilul teren și/sau construcții, situat în județul **CARAȘ-SEVERIN**, orașul **ORAVIȚA**, cod
poștal -, **D.N. 57B KM 8+850 DREAPTA**, spre localitatea aparținătoare, **Marila**

³⁾
Sau identificat prin **PLAN DE AMPLASARE IN ZONA Sc. 1:5000**, **PLAN DE SITUATIE Sc. 1:200**
În conformitate cu prevederile Legii nr. 50/1991, privind autorizarea executării lucrărilor de
construcții, republicată, cu modificările și completările ulterioare,

SE CERTIFICĂ:

1. REGIMUL JURIDIC:

1. Imobil situat pe raza U.A.T. Oravița, în extravilanul orașului Oravița
2. Proprietar: STATUL ROMÂN
3. Servituți: NU SUNT
4. Imobil inclus în lista monumentelor istorice și/sau ale naturii sau zone de protecție a acestora -
Nu este cazul

2. REGIMUL ECONOMIC:

1. Folosința actuală: drum
2. Lungime tronson cca. 40,00 m
3. Obligații fiscale: la evaluarea construcției se va lua în calcul valoarea impozabilă stabilită conform
Hotărârea Consiliului Local Oravița nr. 196/23.12.2019 privind stabilirea unor taxe locale pentru
anul fiscal 2020 în conformitate cu art. 283 și 287 din Legea nr. 571/2003 privind aprobarea Codului
fiscal, cu modificările și completările ulterioare.
4. Conform ORD.MDRL nr. 839/2009 - Norme Metodologice de Aplicare a LEGII 50/1991 art. 35 b; cu
privire la obligațiile fiscale ale investitorului, terenul este situat în zonă "D" d.p.d.v. fiscal.

¹⁾ Numele și prenumele solicitantului.

²⁾ Adresa solicitantului.

³⁾ Date de identificare a imobilului teren și/sau construcții conform Cererii pentru emiterea Certificatului de urbanism

3. REGIMUL TEHNIC:

Se vor respecta prevederile: Codului Civil (reactualizat în 2010) cu privire la vecinătăți, Legii nr.226/2013 privind aprobarea OUG 164/2008 pentru modificarea și completarea OUG 195/2005 privind protecția mediului, Legii nr.82/1998 privind aprobarea Ordonanței nr. 43/1997 privind regimul drumurilor cu modificările și completările ulterioare, Legii nr. 50/1991 actualizată privind autorizarea construcțiilor, Legii nr.10/1995 actualizată privind calitatea în construcții.

Prezentul certificat de urbanism poate fi utilizat în scopul declarat
Obținerii Autorizației de Construire pentru proiectul
CONSOLIDARE CORP DRUM D.N. 57B, KM 8+850 DR.

⁴⁾ Scopul emiterii certificatului de urbanism conform precizării solicitantului, formulată în cerere

Certificatul de urbanism nu ține loc de autorizație de construire / desființare
și nu conferă dreptul de a executa lucrări de construcții.

4. OBLIGAȚII ALE TITULARULUI CERTIFICATULUI DE URBANISM:

În scopul elaborării documentației pentru autorizarea executării lucrărilor de construcții de construire/desființare solicitantul se va adresa autorității competente pentru protecția mediului

AGENȚIA DE PROTECȚIE A MEDIULUI REȘIȚA, STR. PETRU MAIOR NR.73, TEL./FAX.0255/223053

(autoritatea competentă pentru protecția mediului, adresa)

În aplicarea Directivei Consiliului 85/337/CEE (Directiva EIA) privind evaluarea efectelor anumitor proiecte publice și private asupra mediului, modificată prin Directiva Consiliului 97/11/CE și prin Directiva Consiliului și Parlamentului European 2003/35/CE privind participarea publicului la elaborarea anumitor planuri și programe în legătură cu mediul și modificarea, cu privire la participarea publicului și accesul la justiție, a Directivei 85/337/CEE și a Directivei 96/61/CE, prin certificatul de urbanism se comunică solicitantului obligația de a contacta autoritatea teritorială de mediu pentru ca aceasta să analizeze și să decidă, după caz, încadrarea/neîncadrarea proiectului investiției publice/private în lista *proiectelor supuse evaluării impactului asupra mediului*.

În aplicarea prevederilor Directivei Consiliului 85/337/CEE, procedura de emiteră a acordului de mediu se desfășoară după emiteră certificatului de urbanism, anterior depunerii documentației pentru autorizarea executării lucrărilor de construcții la autoritatea administrației publice competente.

În vederea satisfacerii cerințelor cu privire la procedura de emiteră a acordului de mediu, autoritatea competentă pentru protecția mediului stabilește mecanismul asigurării consultării publice, centralizării opțiunilor publicului și formulării unui punct de vedere oficial cu privire la realizarea investiției în acord cu rezultatele consultării publice.

În aceste condiții:

După primirea prezentului certificat de urbanism, titularul are obligația de a se prezenta la autoritatea competentă pentru protecția mediului în vederea evaluării inițiale a investiției și stabilirii demarării procedurii de evaluare a impactului asupra mediului și/sau a procedurii de evaluare adecvată.

În urma evaluării inițiale a notificării privind intenția de realizare a proiectului se va emite punctul de vedere al autorității competente pentru protecția mediului

În situația în care autoritatea competentă pentru protecția mediului stabilește efectuarea evaluării impactului asupra mediului și/sau a evaluării adecvate, solicitantul are obligația de a notifica acest fapt autorității administrației publice competente cu privire la menținerea cererii pentru autorizarea executării lucrărilor de construcții

În situația în care, după emiteră certificatului de urbanism ori pe parcursul derulării procedurii de evaluare a impactului asupra mediului, solicitantul renunță la intenția de realizare a investiției, acesta are obligația de a notifica acest fapt autorității administrației publice competente.

5. CEREREA DE EMITERE A AUTORIZAȚIEI DE CONSTRUIRE/DESFIINȚARE va fi însoțită de următoarele documente:

- a) certificatul de urbanism (copie);
- b) dovada titlului asupra imobilului, teren și/sau construcții, sau, după caz, extrasul de plan cadastral actualizat la zi și extrasul de carte funciară de informare actualizat la zi (inscrierea concesiunii în C.F.) în cazul în care legea nu dispune altfel (copie legalizată),
- c) documentația tehnică D.T., după caz (2 exemplare originale):

D.T.A.C.

D.T.O.E.

D.T.A.D.

d) avizele și acordurile de amplasament stabilite prin certificatul de urbanism:

d.1) avize și acorduri privind utilitățile urbane și infrastructura (copie):

- alimentare cu apă
- canalizare
- alimentare cu energie electrică
- alimentare cu energie termică
- gaze naturale
- telefonizare
- salubritate
- transport urban

Alte avize/acorduri

- _____
- _____
- _____

d.2) avize și acorduri privind:

- securitatea la incendiu
- protecția civilă
- sănătatea populației

d.3) avize/acorduri specifice ale administrației publice centrale și/sau ale serviciilor descentralizate ale acestora (copie)

Acordul Poliției Rutiere, Serviciul Circulație, Raport de audit de siguranță rutieră, după caz, în conformitate cu prevederile Legii nr. 265/2008, Acord I.S.C., Avizul Administratorului de drum, Avizul CN Apele Române, dacă se traversează cursuri de apă sau dacă se execută lucrări în zonele de protecție ale acestora.

d.4) studii de specialitate (1 exemplar original)

STUDIU GEOTEHNIC

EXPERTIZĂ TEHNICĂ

Plan de încadrare în zonă și plan de situație pe suport topografic, actualizat

Plan coordonare rețele-Identificarea rețelelor din zonele afectate și obținerea avizelor de specialitate, dacă este cazul.

e) Punctul de vedere/actul administrativ al autorității competente pentru protecția mediului (copie);

f) Dovada înregistrării proiectului la Ordinul Arhitecților din România (1 exemplar original).


g) Documentele de plată ale următoarelor taxe (copie)

TAXA AUTORIZAȚIE, INSPECȚIA DE STAT ÎN CONSTRUCȚII, ACT LUARE ÎN EVIDENȚĂ ORDINUL ARHITECȚILOR DIN ROMÂNIA

Prezentul certificat de urbanism are valabilitate de **24** luni de la data emiterii.

Primar

Jr. DUMITRU URSU



Secretar General U.A.T.

Jr. Gabriela BABUN-IACOB

Arhitect-Sef

Arh. Constantin COMAN

Achitat taxa de: - lei, conform Chitanței - din -

Prezentul certificat de urbanism a fost transmis solicitantului direct la data de _____

În conformitate cu prevederile Legii nr. 50/1991 privind autorizarea executării lucrărilor de construcții,

republicată, cu modificările și completările ulterioare,

se prelungeste valabilitatea

Certificatului de urbanism nr.din

de la data de până la data de

După această dată, o nouă prelungire a valabilității nu este posibilă, solicitantul urmând să obțină, în condițiile legii, un alt certificat de urbanism.

Primar

Secretar

Arhitect-șef

Data prelungirii valabilității:

Achitat taxa de: lei, conform Chitanței nr..... din

Transmis solicitantului la data dedirect/prin poștă

**) Scopul emiterii certificatului de urbanism conform precizării solicitantului, formulată în cerere

****) Se va semna, după caz, de către arhitectul-șef sau „pentru arhitectul șef” de către persoana cu responsabilitate în domeniul amenajării teritoriului și urbanismului precizându-se funcția și titlul profesional.



AGENȚIA PENTRU PROTECȚIA MEDIULUI CARAȘ-SEVERIN

Nr.: 21/AAA/23.03.2021

AGENȚIA PENTRU PROTECȚIA MEDIULUI CARAȘ-SEVERIN
REGISTRU
Nr. 21/23
Data 23.03.2021

Clasarea notificării

Ca urmare a solicitării depuse de **COMPANIA NAȚIONALĂ DE ADMINISTRARE A INFRASTRUCTURII RUTIERE S.A. - DIRECȚIA REGIONALĂ DE DRUMURI ȘI PODURI TIMIȘOARA**, cu sediul în Timișoara, Str. Coriolan Băran, nr.18, jud. Timiș, pentru proiectul „**Consolidare corp drum DN 57B km 8+850 dr**”, propus a fi amplasat pe DN 57B km 8+850 dreapta, Oravița-Anina, înregistrată la Agenția pentru Protecția Mediului Caraș-Severin cu nr. 21 din data de 04.01.2021,

- în urma analizării documentației depuse, a localizării amplasamentului în planul de urbanism și în raport cu poziția față de arii protejate, zone-tampon, monumente ale naturii sau arheologice, zone cu restricții de construit, zona costieră:

- având în vedere că:

- proiectul propus nu intră sub incidența Legii nr. 292 din 3 decembrie 2018 privind evaluarea impactului anumitor proiecte publice și private asupra mediului;
- proiectul propus nu intră sub incidența art. 28 din Ordonanța de urgență a Guvernului nr. 57/2007 privind regimul ariilor naturale protejate, conservarea habitatelor naturale, a florei și faunei sălbatice, aprobată cu modificări și completări prin Legea nr. 49/2011, cu modificările și completările ulterioare;
- a fost emis avizul favorabil cu condiții nr. 1/04.02.2021 al Administrației Parcului Național Cheile Nerei-Beușnița R.A.;
- proiectul propus nu intră sub incidența art. 48 și 54 din Legea apelor nr. 107/1996, cu modificările și completările ulterioare.

Agenția pentru Protecția Mediului Caraș-Severin decide:

Clasarea notificării, deoarece proiectul propus nu se supune procedurilor de evaluare a impactului asupra mediului.

DIRECTOR EXECUTIV,
Mihai Dănuț CEPEHA

Șef Serviciu Avize,
Acorduri, Autorizații,
Marius VOBIȚĂ

Șef Serviciul Calitatea
Factorilor de Mediu,
Petru Albert SEREȘ

Întocmit: 3 ex./23.03.2021, ora 09:30
Consilier Superior: Simona STÎNGU





Contează pentru viitor!

REGIA NAȚIONALĂ A PADURILOR – ROMSILVA
ADMINISTRAȚIA PARCULUI NAȚIONAL
CHEILE NEREI – BEUȘNIȚA R.A.

Str. Principală, Nr. 236, Loc. Sasca Română,
Jud. Caraș Severin; Cod poștal 327333
ONRC: J11/293/2009; CUI:RO 25655855.
Telefon: 0255206108 Fax: 0255206108
E-mail: apnchnerei@gmail.com; Pagina web: www.cheilenereibeusnita.ro



Aviz

Nr. 1 din 04.02.2021

Ca urmare a solicitării Direcției Regionale de Drumuri și Poduri Timișoara, cu sediul în Timișoara, str. Coriolan Băran, nr. 18, Județul Timiș, înregistrate la R.N.P. ROMSILVA – Administrația Parcului Național Cheile Nerei – Beușnița R.A. cu nr. 51 din data de 13.01.2021, de emiteră a avizului prevăzut la art. 28 și/ sau 28¹ din Ordonanța de urgență a Guvernului nr. 57/2007 privind regimul ariilor naturale protejate, conservarea habitatelor naturale, a florei și faunei sălbatice, aprobată cu modificări și completări prin Legea nr. 49/2011 cu modificările și completările ulterioare, pentru proiectul ”**Consolidare corp drum DN57B km 8+850 dr**”, propus a fi amplasat și desfășurat pe suprafața Parcului Național Cheile Nerei – Beușnița și al Siturilor Natura2000 ROSCI0031 Cheile Nerei – Beușnița și ROSPA0020 Cheile Nerei – Beușnița

- în urma verificării amplasamentului proiectului, conform raportului nr. 107 din 26.01.2021 al comisiei de analiză documentații;
- în urma analizării documentelor transmise de către titular în cadrul parcurgerii etapei de evaluare inițială
- în urma corelării cu prevederile PLANULUI DE MANAGEMENT INTEGRAT AL PARCULUI NAȚIONAL CHEILE NEREI – BEUȘNIȚA ȘI AL SITURILOR NATURA2000 ROSCI 0031 ȘI ROSPA 0020 CHEILE NEREI – BEUȘNIȚA, aprobat prin Ordinul ministrului mediului, apelor și pădurilor nr. 1642/2016, publicat în Monitorul Oficial al României nr.844 bis din 25.10.2016, R.N.P. ROMSILVA – Administrația Parcului Național Cheile Nerei – Beușnița R.A., în calitate de administrator al Parcului Național Cheile Nerei – Beușnița și al Siturilor Natura2000 ROSCI0031 Cheile Nerei – Beușnița și ROSPA0020 Cheile Nerei – Beușnița,

emite:

AVIZUL FAVORABIL pentru proiectul ”Consolidare corp drum DN57B km 8+850 dr” propus a se realiza pe tronsonul situat în județul Caraș Severin între orașul Oravița și orașul Anina

Prezentul aviz se eliberează:

- cu următoarele condiții:
- respectarea legislației de mediu în vigoare

Motivele care au stat la baza deciziei de emiteră a avizului favorabil cu condiții sunt următoarele: respectarea art. 28 din Regulamentul Parcului Național Cheile Nerei - Beușnița și al Siturilor Natura2000 ROSCI0031 și ROSPA0020, anexa 2 la Planul de Management Integrat aprobat prin OM 1642 / 12.08.2016

Avizul este valabil numai însoțit de documentația care a stat la baza emiterii sale, înregistrată la Administrația Parcului Național Cheile Nerei – Beușnița R.A. cu nr. 51 din data de 13.01.2021.

Director Parcului Național
Vasile Constantin



**CĂTRE
COMPANIA NATIONALA DE ADMINISTRARE A INFRASTRUCTURII
RUTIERE S**
adresa: BULEVARDUL Dinicu Golescu, Nr. 38, Loc. SECTOR 1, Jud.
BUCURESTI

Referitor la cererea de aviz de amplasament înregistrată cu nr. 334584495 / 27.11.2020 pentru obiectivul CONSOLIDARE CORP DRUM D.N.57B, KM 8+850 DR. de la adresa: STRADA Mihai Viteazul, Nr. DN57BKM 8+850, Loc. ORAVITA, Jud. CARAS-SEVERIN.

În urma analizării documentației pentru amplasamentul obiectivului menționat, se emite:

**AVIZ DE AMPLASAMENT FAVORABIL Nr. 334584495 / 29.12.2020
fără/ cu următoarele condiții:**

- Utilizarea amplasamentului propus, pentru obiectivul d-voastră, se poate face cu respectarea următoarelor condiții:
Construcția nu afectează instalațiile de distribuție a energiei electrice ale UO Oravita. Prezentul aviz de amplasament este valabil împreună cu planurile de situație vizate spre neschimbare

- Traseele rețelelor electrice din planșa anexată sunt figurate informativ. Pe baza de comanda dată de solicitant (executant) UO MTJT ORAVITA asigură asistența tehnică suplimentară **

- Executarea lucrărilor de săpături din zona traseelor de cabluri se va face numai manual, cu asistența tehnică suplimentară din partea UO MTJT ORAVITA cu respectarea normelor de protecția muncii specifice. În caz contrar solicitantul, respectiv executantul va suporta consecințele pentru orice deteriorare a instalațiilor electrice existente și consecințele ce decurg din nealimentarea cu energie electrică a consumatorilor existenți precum și răspunderea în cazul accidentelor de natură electrică sau de alta natură **

- Distanțele minime și măsurile de protecție vor fi respectate pe tot parcursul execuției lucrărilor.

- În zonele de protecție ale LEA nu se vor depozita materiale, pământ prevăzut din săpături, echipamente, etc. care ar putea să micșoreze gabaritele. Utilajele vor respecta distanțele minime prescrise față de elementele rețelelor electrice aflate sub tensiune și se va lucra cu utilaje cu gabarit redus în aceste zone.

- Executanții sunt obligați să instruiască personalul asupra pericolelor pe care le prezintă execuția lucrărilor în apropierea instalațiilor electrice aflate sub tensiune și asupra consecințelor pe care le poate avea deteriorarea acestora. Pagubele provocate instalațiilor electrice și daunele provocate consumatorilor ca urmare a deteriorării instalațiilor vor fi suportate integral de cei ce se fac vinovați de nerespectarea condițiilor din prezentul aviz. Executanții sunt direct răspunzători de producerea oricăror accidente tehnice și de muncă.

- **Avizul de amplasament nu constituie aviz tehnic de racordare.** Pentru alimentarea cu energie electrică a obiectivului sau, dacă obiectivul există și se dezvoltă (cu creșterea puterii față de cea aprobată inițial), veți solicita la UO MTJT ORAVITA aviz tehnic de racordare **

Informații privind alimentarea cu energie electrică:

*** În zona de apariție a noului obiectiv există rețea electrică de distribuție.....

DA

NU

*** Noul obiectiv poate fi racordat la rețeaua existentă

DA

NU

Informațiile de la pct. 1 și 2 sunt orientative. Soluția de alimentare cu energie electrică se va definitiva în cadrul Fișei de soluție sau Studiului de Soluție, în cazul în care sunt necesare lucrări în 110KV, MT sau extindere de rețele în JT.

La depunerea documentației în vederea obținerii autorizației de construire a obiectivului, proiectantul general va menționa solicitarea obținerii sau nu a autorizației de construire pentru instalația de alimentare cu energie electrică.

Legenda:

* 1. pentru aviz favorabil fără condiții se va înscrie "Nu este cazul"

* 2. pentru aviz favorabil cu condiții se vor înscrie distanțele minime de apropiere și încrucișare între obiectivul propus și rețelele electrice (LEA sau LES) existente în zonă, în conformitate cu prescripțiile energetice în vigoare

** dacă nu sunt condiții se va înscrie "Nu este cazul"

*** se bifează căsuța corespunzătoare situației



2210000033458449527112000000000052

e-distribuție

Banat

Nr. înregistrare **334584495 / 27.11.2020**

Spre știința **MAGAZIN ENEL**

Str. Bulevardul Al.I. Cuza, nr. 42, Resita, Jud. Caras-Severin
Tel. 0255 205702-226643 Fax. 0255 228478

- În cazul în care în zonă mai sunt și alte instalații electrice care nu aparțin **SC ENEL Distribuție Banat**, solicitantul va obține obligatoriu avizul de amplasament și de la proprietarul acelor instalații electrice (TRANSELECTRICA, HIDROELECTRICA, TERMOELECTRICA, alți deșinători de instalații, după caz).
- Tariful de emitere a avizului de amplasament, în valoare de **74.97 lei**, s-a achitat cu chitanța nr. **5298 / 03.12.2020**
- Prezentul aviz este valabil până la data de **03.07.2022**
- Prezentul aviz își pierde valabilitatea în cazul nerespectării planului de amplasament al obiectivului.
- Se anexează ...1... planuri de situație vizate de **UO MTJT ORAVITA**

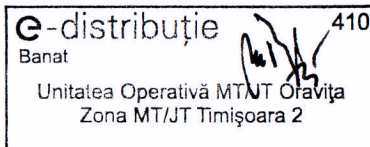
Redactat în 2 (două) exemplare, din care unul pentru solicitant.

Verificat

MARIO TRAIȘTA




ISR,



Întocmit,

MARIO TRAIȘTA



2210000033458449527112000000000052



CĂTRE

C.N.A.I.R.
DIRECȚIA REGIONALĂ DE DRUMURI ȘI PODURI TIMIȘOARA
Mun. Timisoara, str. Coriolan Baran, nr. 18, jud. Timis

La solicitarea dumneavoastră din data de 27.11.2020, vă comunicăm **AVIZUL DE PRINCIPIU** pentru realizarea proiectului „CONSOLIDARE CORP DRUM D.N.57B, km. 8+850m dr.”. Acesta se poate realiza cu obligația respectării următoarelor condiții:

- 1. Înaintea începerii lucrărilor de construcție, firma executantă va obține, în prealabil, un **AVIZ** privind instituirea de restricții de circulație și stabilirea semnalizării rutiere temporare în zonă, fapt pentru care este necesar să prezinte o documentație conform Normele Metodologice aprobate prin ordinul comun M.I.-M.T. nr.1112/411, publicat în Monitorul Oficial nr.397/24.08.2000, și să facă dovada achitării serviciului prestat de unitatea noastră, conform prevederilor O.G. nr.4/2009. Cuantumul taxei este 100 lei, în regim normal-30 zile, și 200 lei, în regim de urgență-5 zile.

- 2. Înainte de începerea lucrărilor, executantul acestora va obține **aprobarea Primăriei orasului Oravita**, dacă prin executarea acestor lucrări ar fi afectată în vreun fel circulația rutieră pe drumurile publice de pe raza U.A.T. Oravita.

Cu stimă,

Imputernicit **ȘEFUL INSPECTORATULUI**
Comisar șef de poliție
TERCEU MIHAIL ȘOAN


Cuș. of. Terceu

Secebal

ȘEFUL SERVICIULUI RUTIER
Comisar șef de poliție
TUGMEANĂ ILIUȚĂ-DORINEL



ADMINISTRAȚIA NAȚIONALĂ
APELE ROMÂNE
ADMINISTRAȚIA BAZINALĂ DE APĂ
BANAT



170/416/12.05.2021

Către,

D. R. D. P. TIMIȘOARA
INTRARE REGISTRATURA
IEȘIRE
Nr. 6636 Data 11 MAI 2021

A.N. APELE ROMÂNE
ADMINISTRAȚIA BAZINALĂ DE APĂ BANAT
REGISTRATURA
Nr. 5359 Data 11.05.2021

CNAIR S.A. – Direcția Regională de Drumuri și Poduri Timișoara
Timisoara, Str. Coriolan Baran, nr.18, Jud. Timiș
FAX 0256 246632

Referitor la solicitarea dumneavoastră nr. 190/201/23.04.2021, înregistrată la Administrația Bazinală de Apă Banat cu nr. 5359/06.05.2021, prin care ne solicitați, un punct de vedere cu privire la investiția „Consolidare corp drum DN 57B km 8+850 dreapta”, în urma analizării memoriului tehnic transmis pe e-mail spre analiză, vă comunicăm ca pentru această investiție nu este necesar să se obțină aviz de gospodărire a apelor.

Cu respect,

DIRECTOR
Ing. MOISESCU GLOGAN Cristian



DIRECTOR TEHNIC
Management European Integrat Resurse de apa,
Dr. Ing. NAGY Mihai Catalin


ȘEF SERVICIU Avize – Autorizații,
Ing. LUCI Ervin

Intocmit,
Dr. Ing. RITI Adrian

C. Avize
S. Inr. etc.
11.05.2021



ADMINISTRAȚIA NAȚIONALĂ
APELE ROMÂNE
ADMINISTRAȚIA BAZINALĂ DE APĂ
BANAT



170/419/B.O.A. 2021

D.R.D.P. TIMIȘOARA
INTRARE REGISTRATURA
IEȘIRE

Nr. 6074 Data 12 MAI 2021

A.N. APELE ROMÂNE
ADMINISTRAȚIA BAZINALĂ DE APĂ BANAT
REGISTRATURA
Nr. 5511 Data 11.05.2021

CĂTRE,

Directia Regională de Drumuri și Poduri Timișoara
Timișoara, str. Coriolan Băran, nr. 18, județul Timiș
Fax: 0256 246 675; e-mail: autorizatiemediu@drdptm.ro

Spre știință: Compartiment Autorizații Proiecte Mediu

Urmare solicitării dvs. nr. 190/201/23.04.2021, înregistrată la Administrația Bazinală de Apă Banat cu nr. 5511/11.05.2021, privind proiectul „Consolidare corp drum DN 57B, km. 8+850 dreapta, județul Caraș-Severin”, beneficiar: Direcția Regională de Drumuri și Poduri Timișoara, vă comunicăm:

- pentru acest proiect, nu se va emite aviz de gospodărire a apelor;
 - Pentru realizarea investitiei sunt propuse următoarele lucrări:
 - execuția unei structuri de sprijin pe partea dreapta a drumului, pentru asigurarea stabilitatii versantului;
 - demolarea si refacerea rigolelor din beton pe partea stanga a drumului;
 - refacerea structurii rutiere pe lungimea de 40 m.
- Cu respect.

DIRECTOR

Cristian Moisesescu **CIOCAN**



DIRECTOR TEHNIC

Management European Integrat - Resurse de apă
Dr. ing. Mihai Catalin Nagy

ȘEF SERVICIU
Avize-Autorizații
Ing. Ervin Luci

Întocmit
Ing. Daniel Ursei

de la Ingal P.1

Prace
R/05

C. Avide.
S. Inx-Bc

[Signature]
12.05.2021